

WOJEWÓDZKI URZĄD
OCHRONY ZABYTKÓW W TORUNIU
DELEGATURA W BYDGOSZCZY
85-102 BYDGOSZCZ, ul. Jezuitcka 2
tel./fax 52 322 49 98, 52 322 44 17
NIP 956-16-21-709, REGON 005740469

Bydgoszcz, dnia 27 lipca 2016r.

WU OZ. DB. ZAR. 5152.27.5.2016.TZ.
op. A – 795/2016

POWIAT ŚWIECKI

Dotyczy : opinii do prac ziemnych związanych z realizacją inwestycji drogowej pn. „Przebudowa drogi powiatowej nr 1204C Jaszczerek-granica województwa-Lipinki-Dąbrowa”, zgodnie z lokalizacją przedstawioną na załącznikach graficznych dołączonych do wniosku.


Wojewódzki Urząd Ochrony Zabytków w Toruniu Delegatura w Bydgoszczy opiniuje pozytywnie z następującymi uwagami :

w przypadku odkrycia obiektu zabytkowego wymagane jest:

1. Wstrzymanie wszelkich robót mogących uszkodzić lub zniszczyć odkryty przedmiot,
2. Zabezpieczenie tego przedmiotu i miejsca jego odkrycia,
3. Niezwłoczne zawiadomienie o tym właściwego Wojewódzkiego Konserwatora Zabytków, a jeśli nie jest to możliwe właściwego wójta (burmistrza, prezydenta miasta).

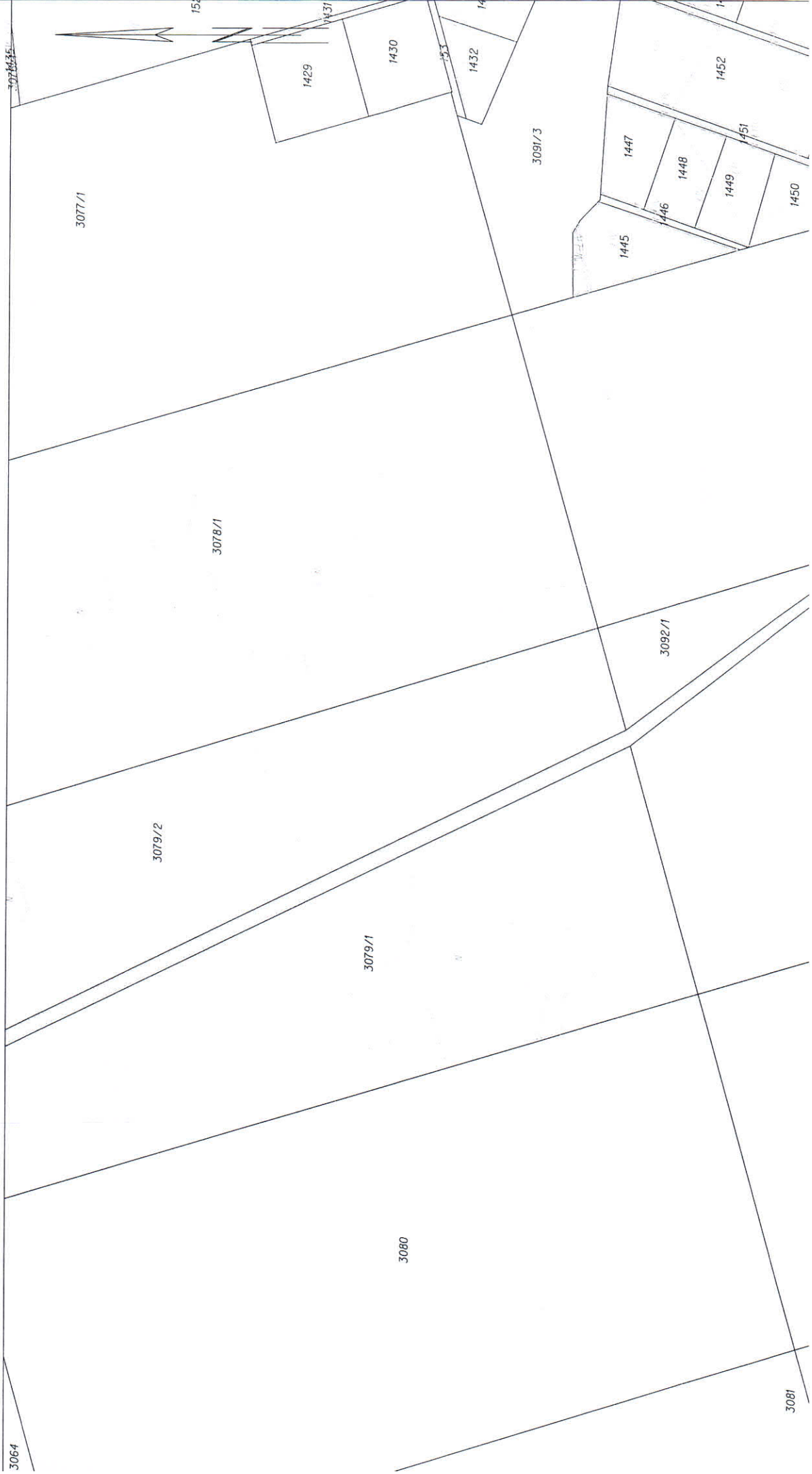
Podstawa prawna : Ustawa o ochronie zabytków i opiece nad zabytkami z dnia 23.VII.2003 roku (Dz. U. z 2014, poz. 1446).

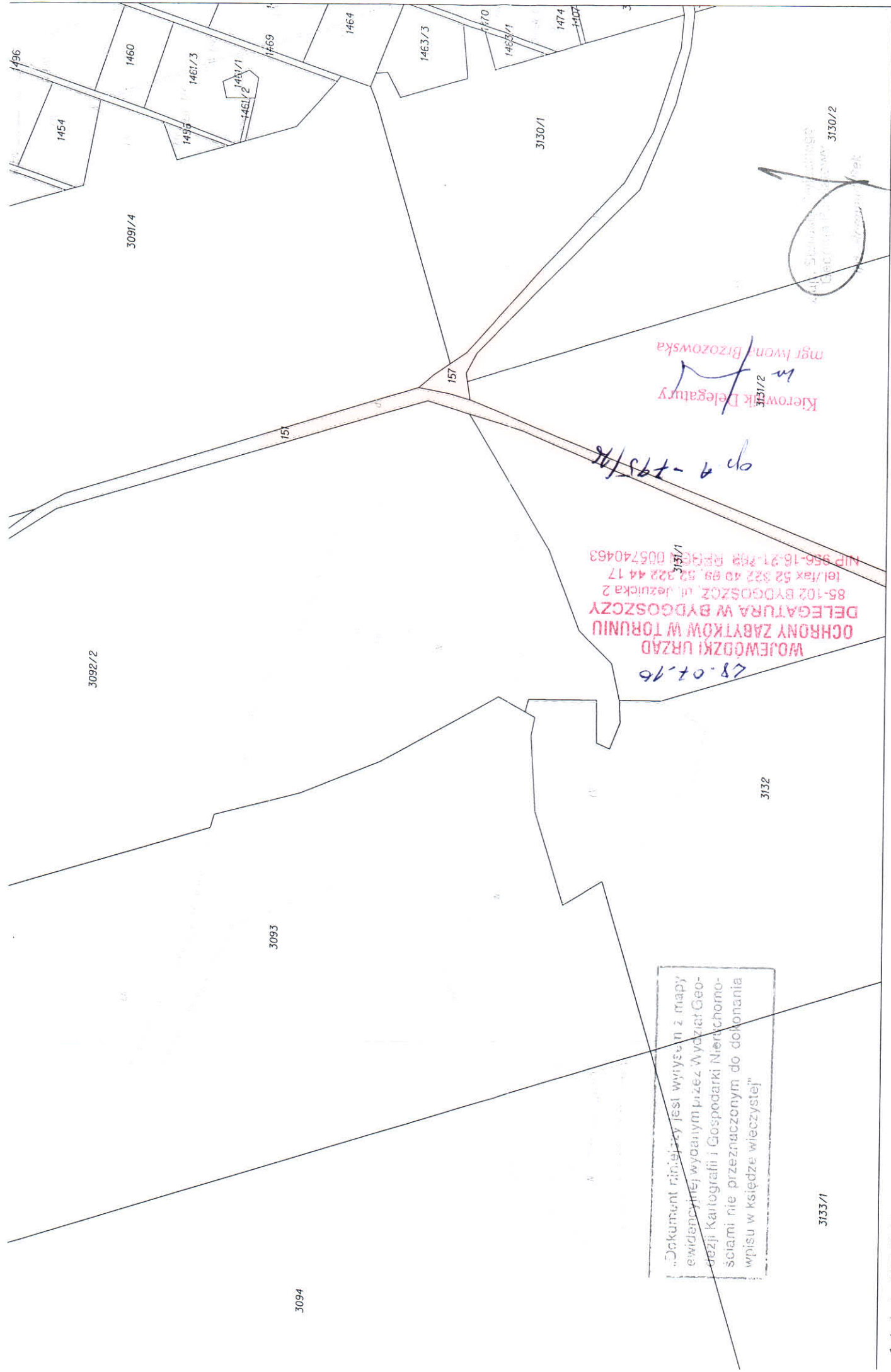
Otrzymuje : Maciej Wojnowski, ul. Sikorskiego 1/17c, 86-100 Świecie

Kierownik Delegatury

mgr Iwona Brzozowska

MAPA EWIDENCJI GRUNTÓW

SKALA 1:5000





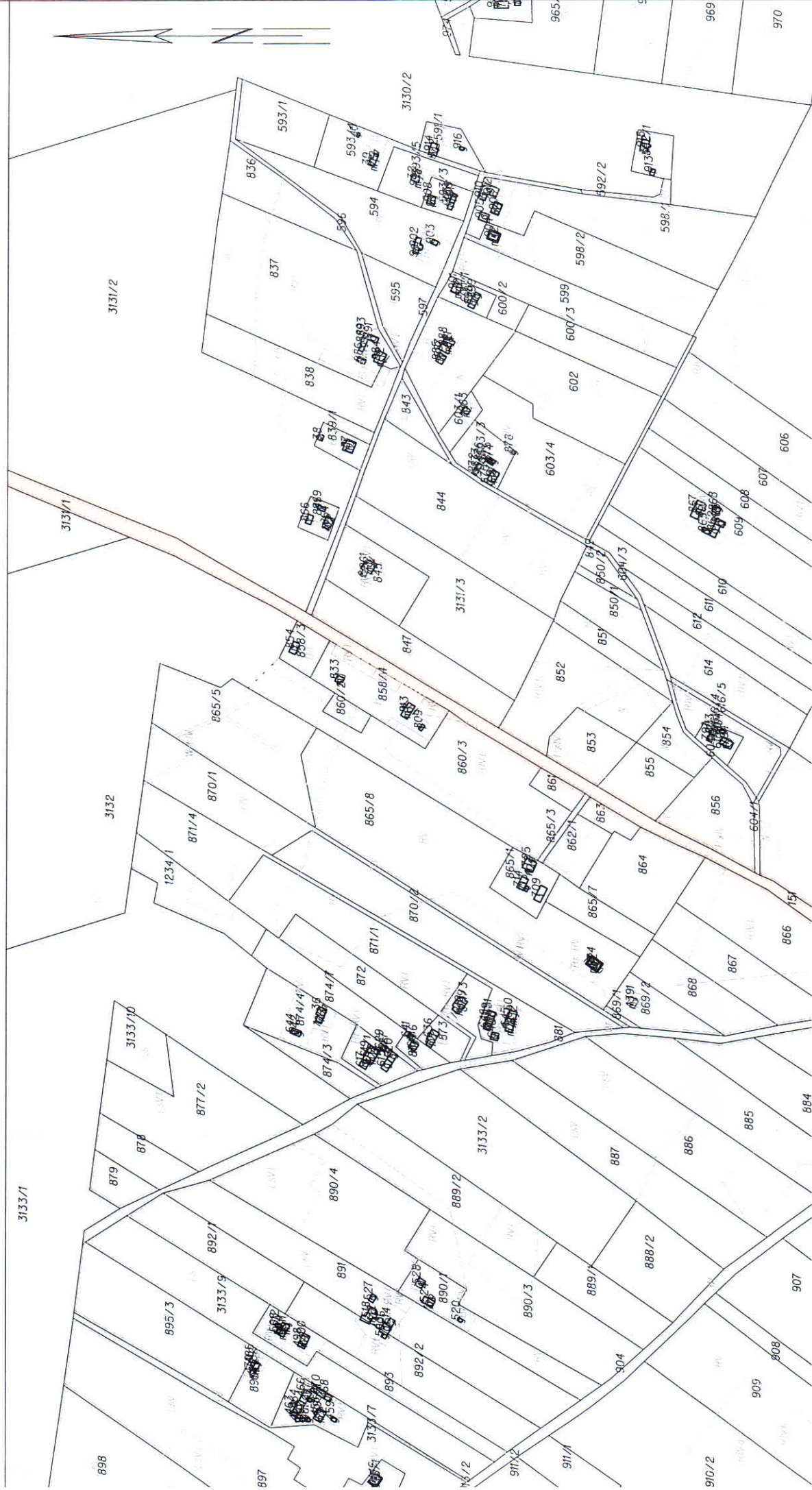
„Dokument niniejszy jest wyciskiem z mapy ewidencyjnej wydanym przez Wydział Geodezji Kartografii i Gospodarki Nieruchomościami nie przeznaczonym do dokonania wpisu w księdze wieczystej”

48.07.16
 WOJEWÓDZKI URZĄD
 OCHRONY ZABYTEKÓW W TORUNIU
 DELEGATURA W BYDGOSZCZY
 85-102 BYDGOSZCZ, ul. Jezuitka 2
 tel./fax 52 322 40 89, 52 322 44 17
 NIP 956-16-21-799 RFR 956 005740463

Kierownik Delegatury
 mgr Iwona Ryzowska
 3131/2

3130/2
 Kancelaria Województwa
 Toruń, ul. Kaszubska 10

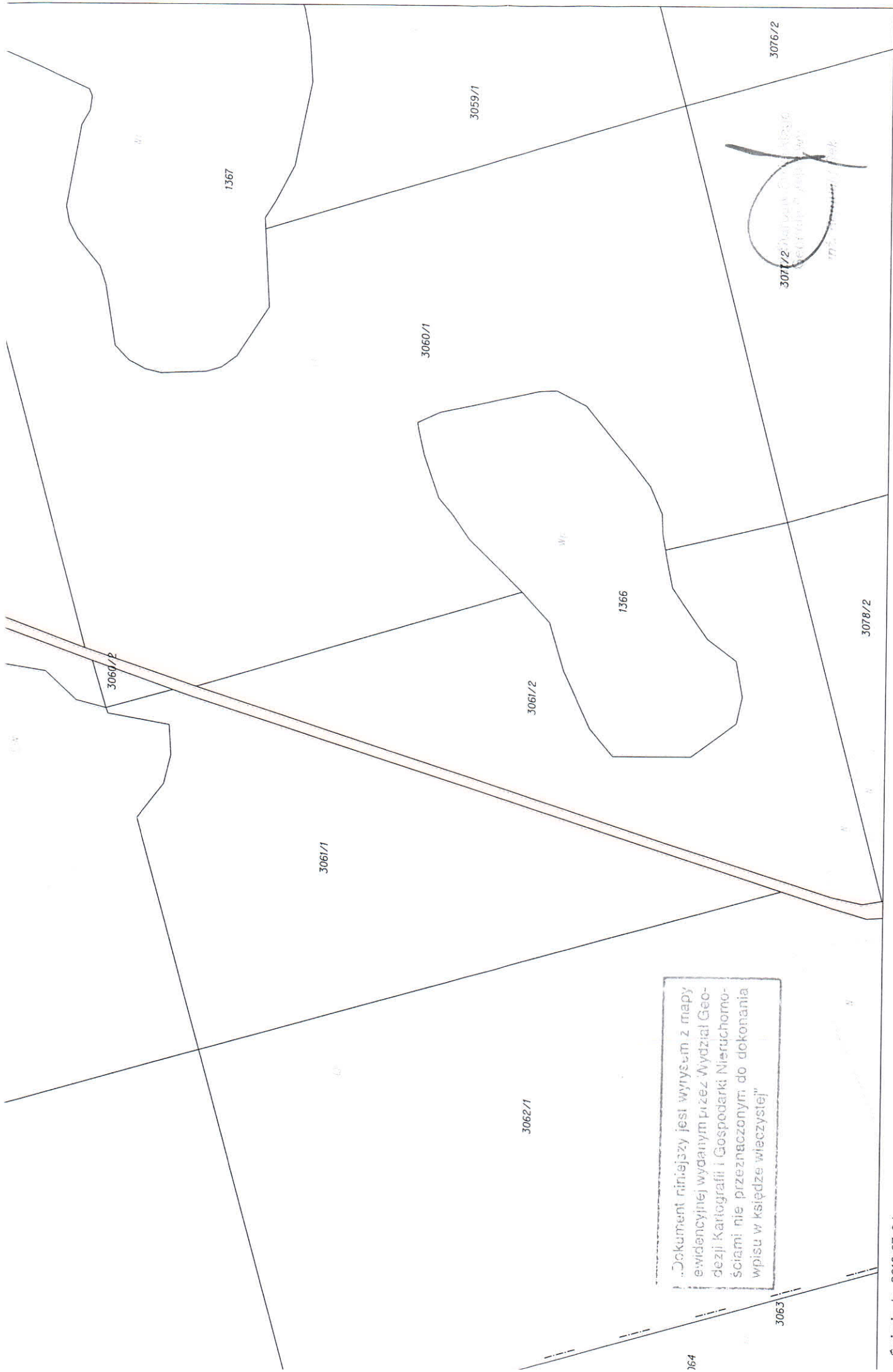
MAPA EWIDENCJI GRUNTÓW
SKALA 1:5000



MAPA EWIDENCJI GRUNTÓW

SKALA 1:5000



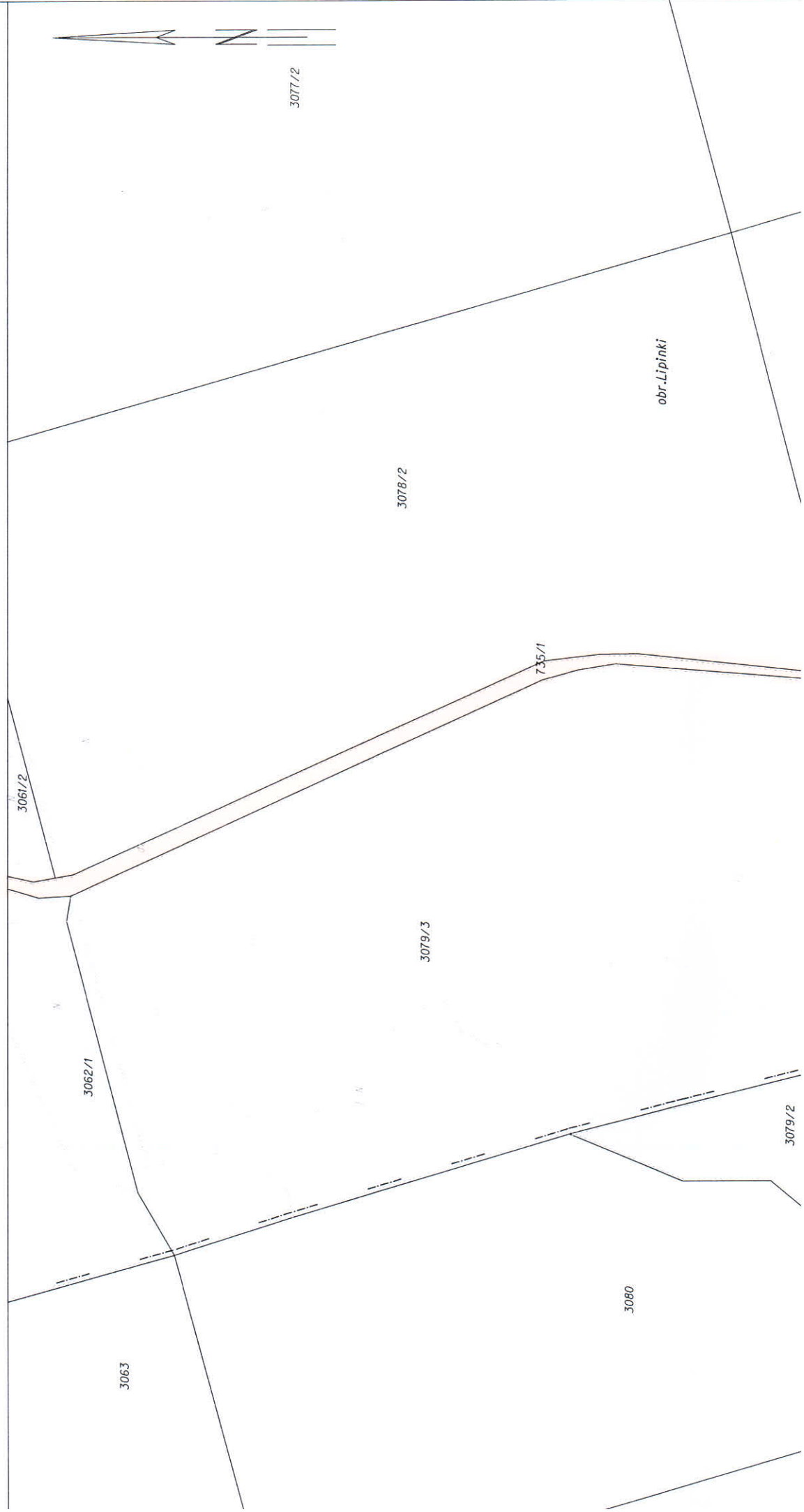


„Dokument niniejszy jest wyciskiem z mapy ewidencyjnej wydany przez Wydział Geodezji Kartografii i Gospodarki Nieruchomościami nie przeznaczonym do dokonania wpisu w księdze wieczystej”

3071/2
 3076/2
 3078/2

MAPA EWIDENCJI GRUNTÓW

SKALA 1:5000





„Dokument niniejszy jest wyciskiem z mapy ewidencyjnej wydanej przez Wydział Geodezji Kartografii i Gospodarki Nieruchomościami nie przeznaczonym do dokonania wpisu w księdze wieczystej”

3109
 z ul. Straszewo 10
 Głębokie
 Inz. Andrzej 309

MAPA EWIDENCJI GRUNTÓW

SKALA 1:5000





3139
 410. Starym i Nowym
 Cieszanowianom
 im. Władysława Gieka

„Dokument niniejszy jest wyciskiem z mapy ewidencyjnej wydanej przez Wydział Geodezji Kartografii i Gospodarki Nieruchomości nie przeznaczonym do dokonania wpisu w księgach wieczystej”
 3142

3128

3143

MAPA EWIDENCJI GRUNTÓW

SKALA 1:5000



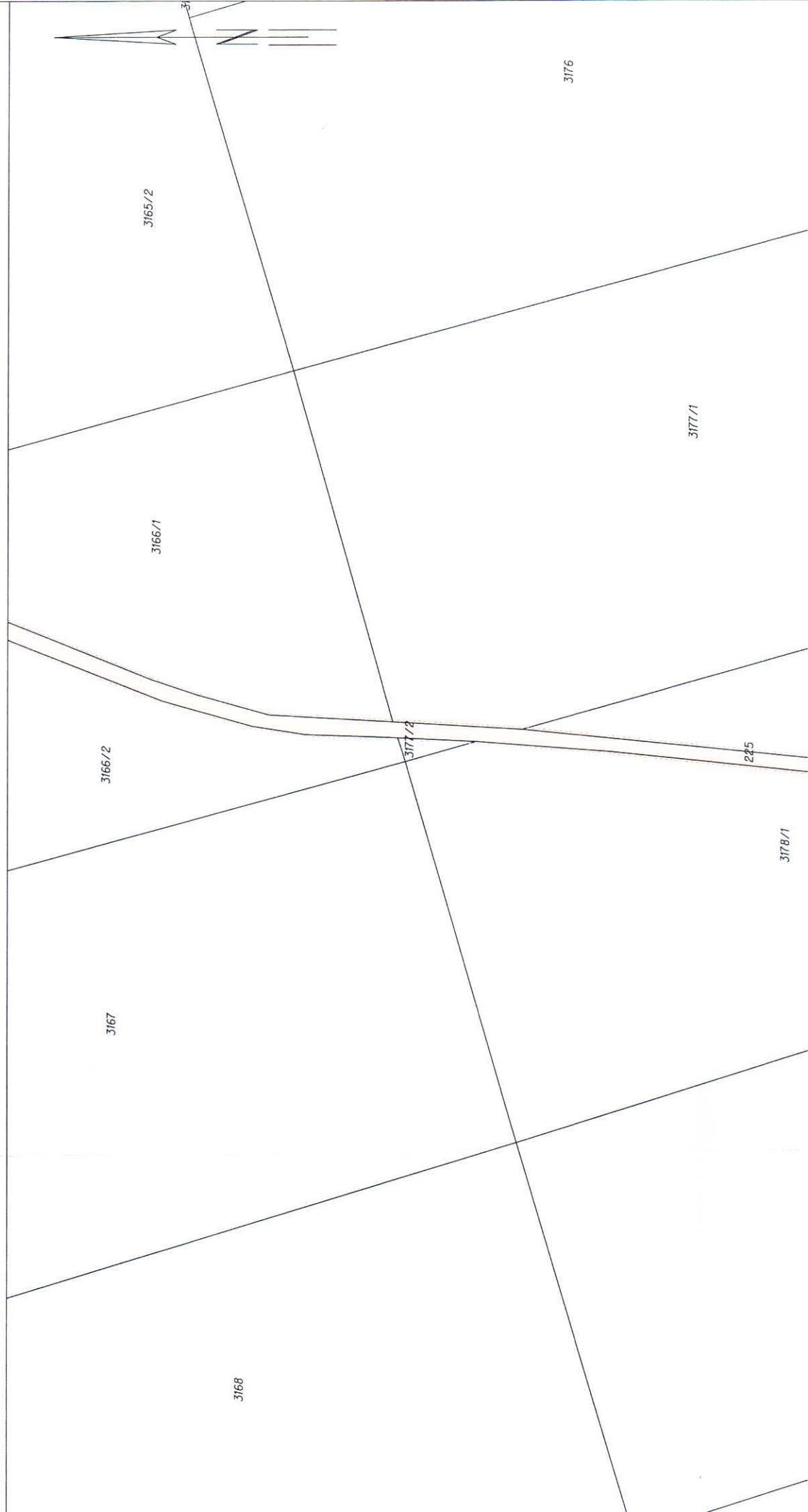


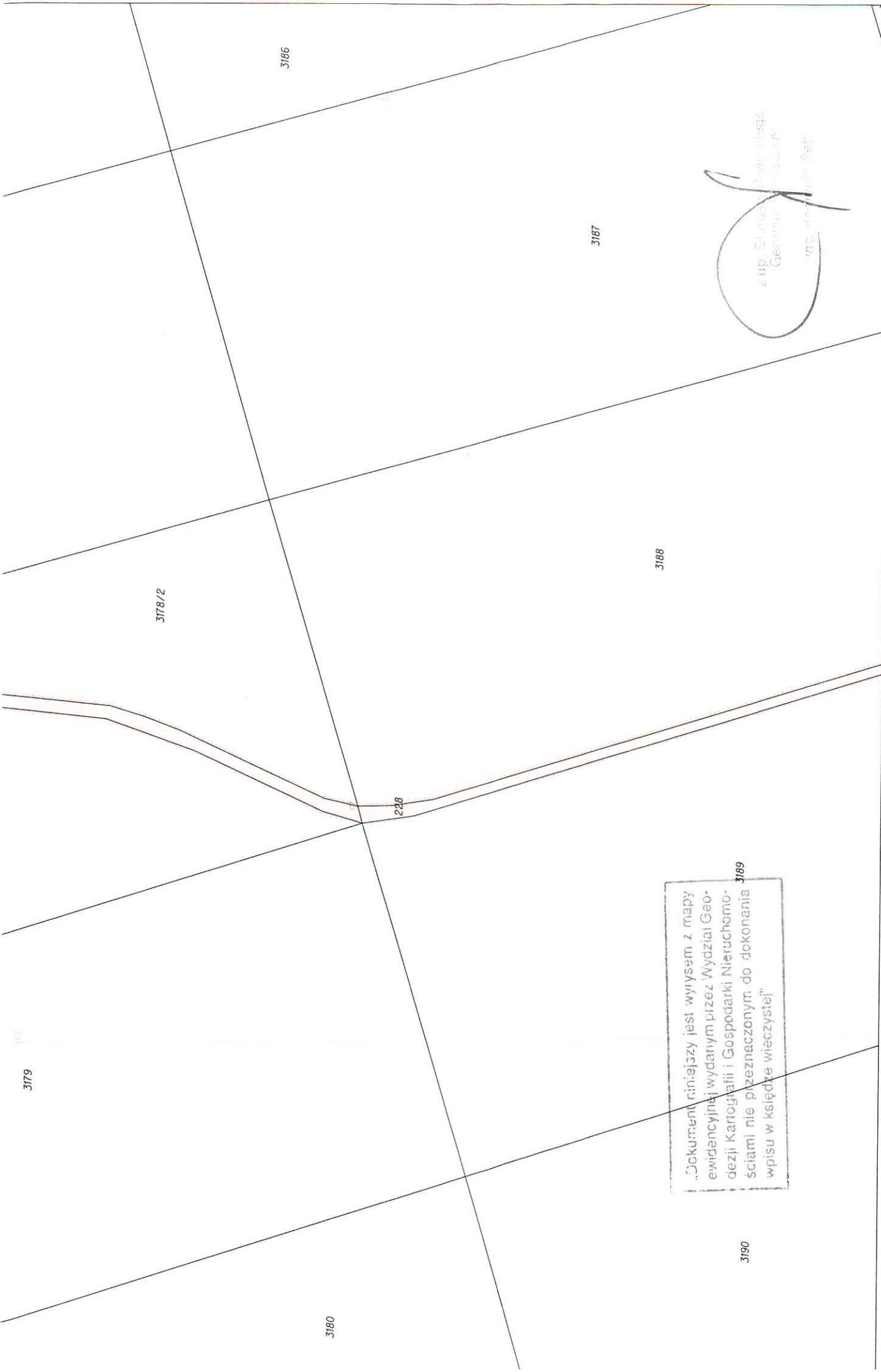
„Dokument niniejszy jest wyrysem z mapy ewidencyjnej wydanej przez Wydział Geodezji Kartografii i Gospodarki Nieruchomościami nie przeznaczonym do dokonania wpisu w księdze wieczystej”

Z up. Stanisława
Gier...

MAPA EWIDENCJI GRUNTÓW

SKALA 1:5000





2 up. Ciągła, niewidoczna
 Geom. 100/1000
 100/1000/1000

„Dokument niniejszy jest wrysem z mapy
 ewidencyjnej wydany przez Wydział Geo-
 dezji Kartografii i Gospodarki Nieruchomo-
 ściami nie przeznaczonym do dokonania
 wpisu w księgę wieczystej”

MAPA EWIDENCJI GRUNTÓW

SKALA 1:5000

