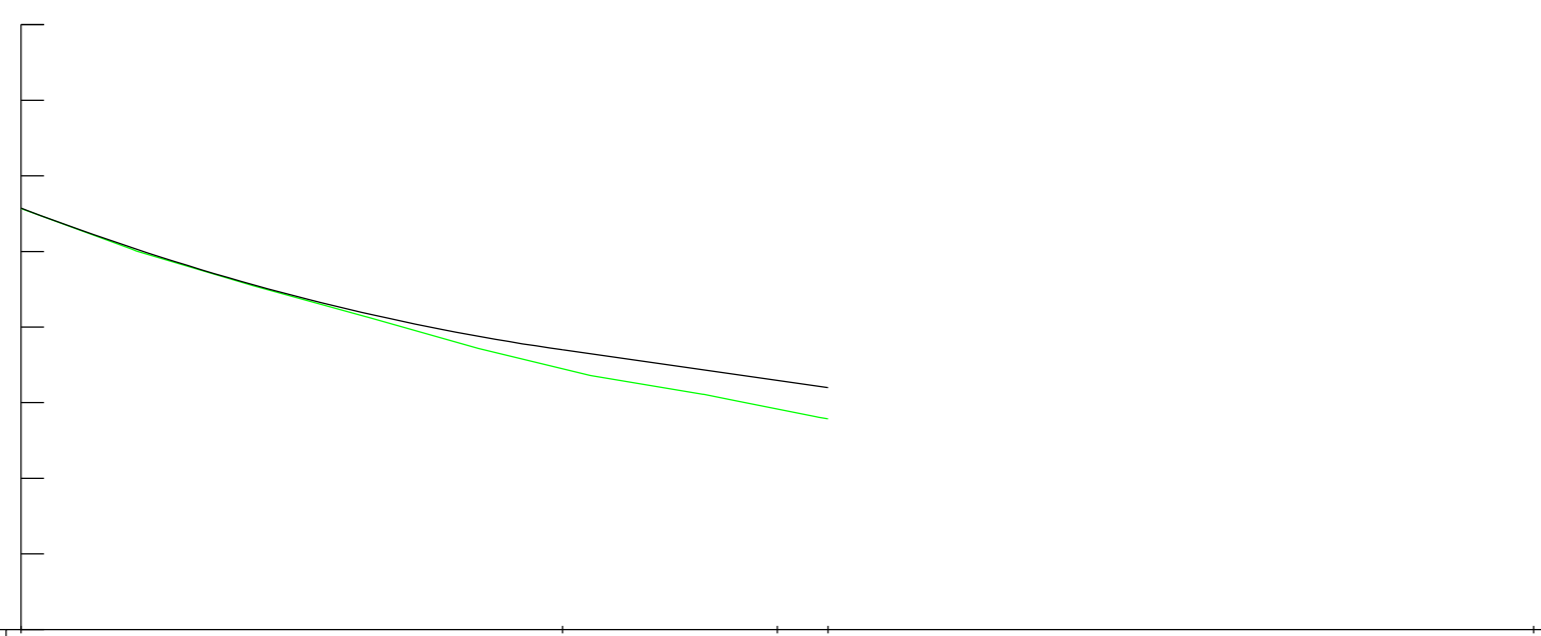




# WP wschód



Rzędne terenu	31.57	29.45	28.92	28.79
Rzędne projektowane	31.57	29.70	29.30	29.20
Plan sytuacyjny	L = 106.71			
Profil podłużny	L=83.20 R=-3000.00 L=35.11 i=-1.42%			
Odległości	0+00.00	0+71.60	0+28.40	0+06.71
Kilometraż	0+00.00	0+71.60	1+00.00	1+06.71
				2+00.00

Jednostka projektowa:  <b>M STUDIO Maciej Wojnowski</b> ul. Gen. Władysława Sikorskiego 1/17c 86-100 Świecie	Zamawiający: <b>Gmina Świecie</b> ul. Wojska Polskiego 124 86-100 Świecie
--	--

Stadium:	<b>Projekt Koncepcyjny</b>
Temat:	Budowa ulicy Armii Krajowej od ulicy Ciepłej do ulicy Wojska Polskiego wraz z budową ronda w ul. Wojska Polskiego w Świeciu
Branża:	DROGOWA
Tytuł rysunku:	Przekroje podłużne <span style="float: right;">SKALA 1:100/1000</span>

ZESPÓŁ PROJEKTOWY			
Funkcja	Imię i Nazwisko	Numer uprawnień	Podpis
PROJEKTANT branża drogowa	mgr inż. Maciej Wojnowski	KUP/0118/PWOD/11	
data	nr rys.	faza	Tom
<b>05.2018</b>	<b>4.</b>	<b>PK</b>	<b>-</b>