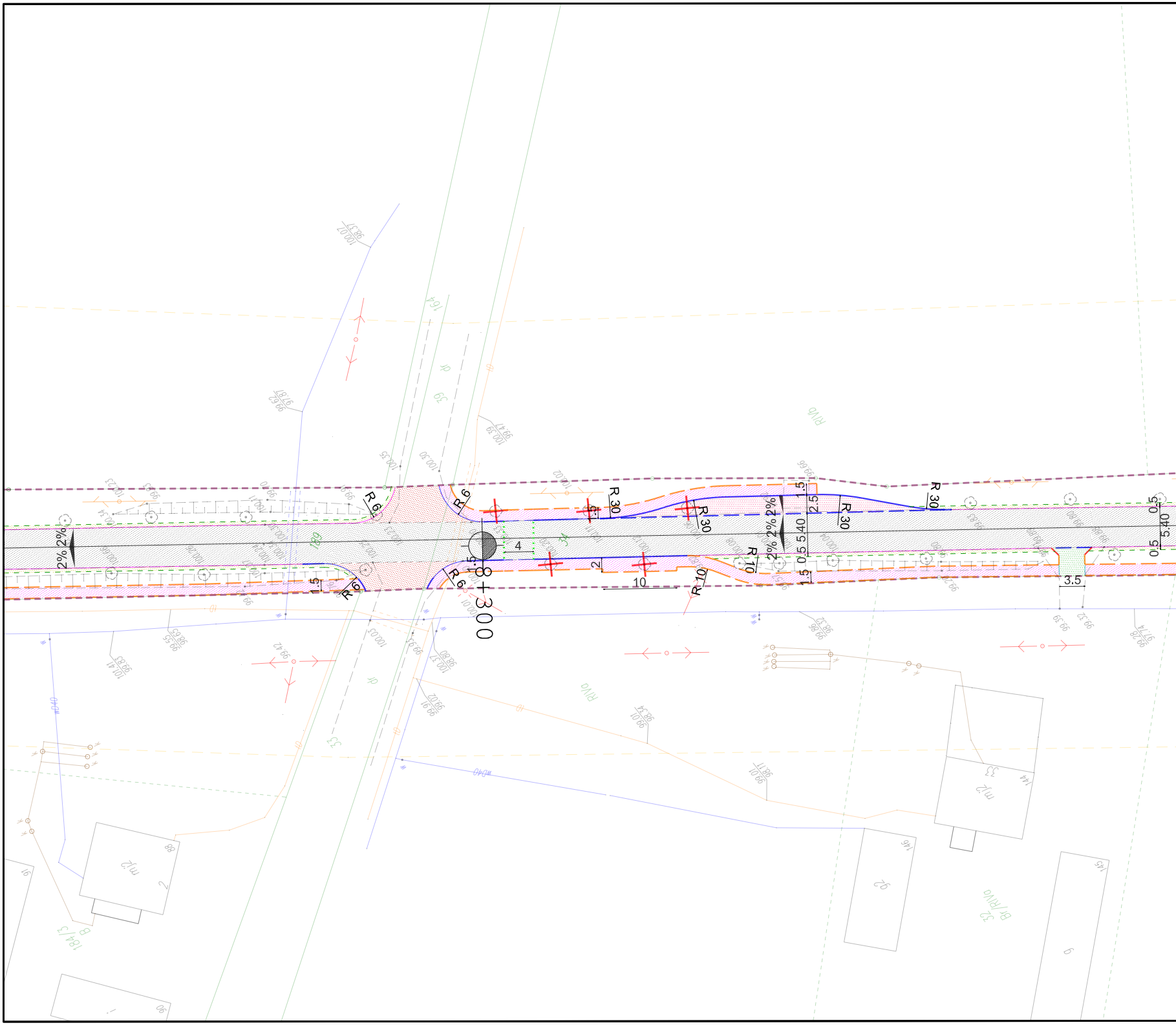
8+300
R 6
R 6
R 6
R 6
R 30
R 30
R 30
R 10
R 10
2% 2%
2% 2%
5.40
5.40
1.5
1.5
1.5
2.5
0.5
0.5
0.5
3.5
4
2
10
164
39
35
df
df
RIVb
RIVa
Bi/RIVa
32
m2
m2
88
91
92
146
33
144
145
9
184/3
B
90
w040

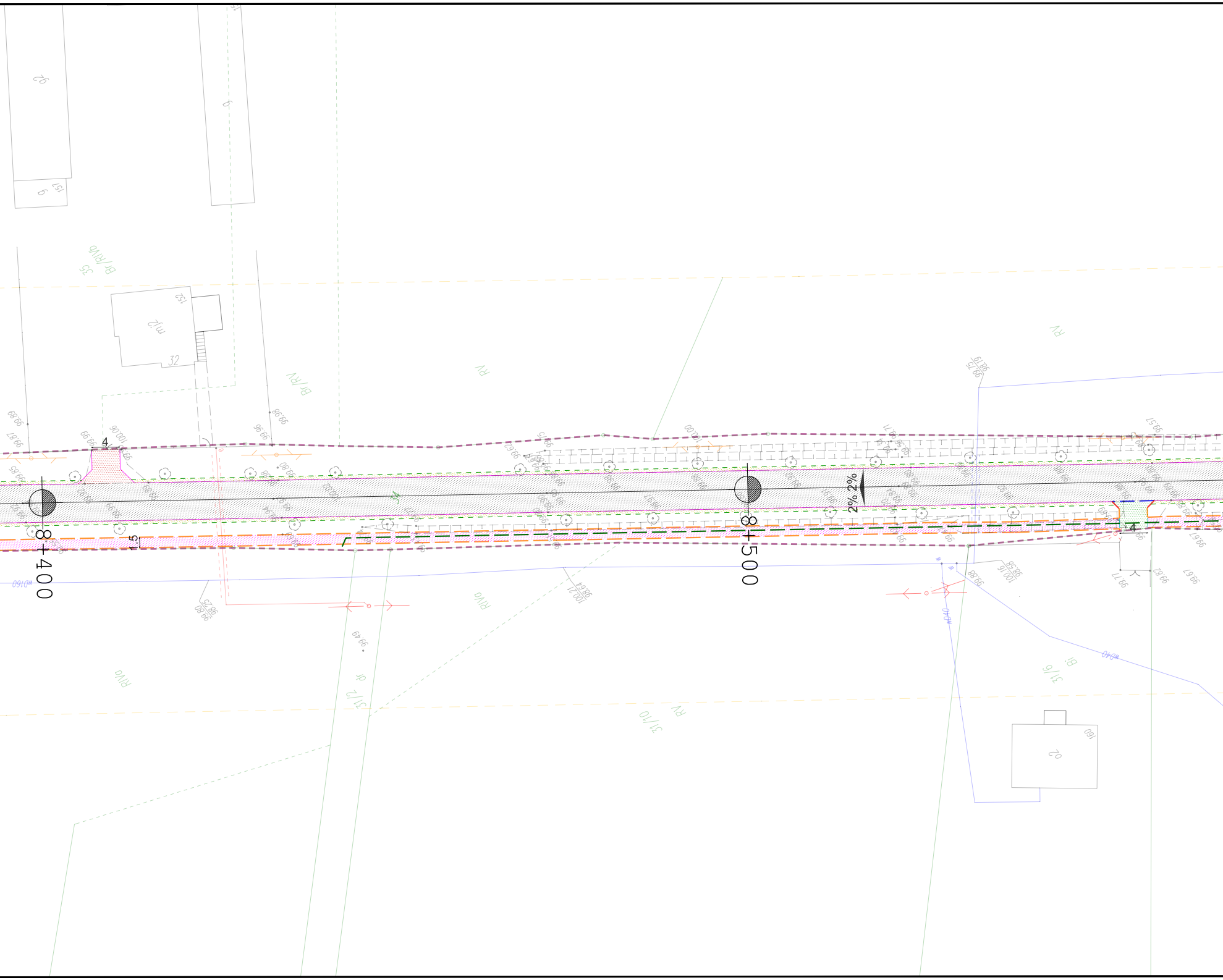
8+400
8+500
2% 2%
4
1.5
4
RV
RV
RV
RVa
RVa
Br/RV
Br/RVb
35
32
m12
152
92
9
157
31/2
31/10
31/6
Bl
02
160
Ø160
Ø40

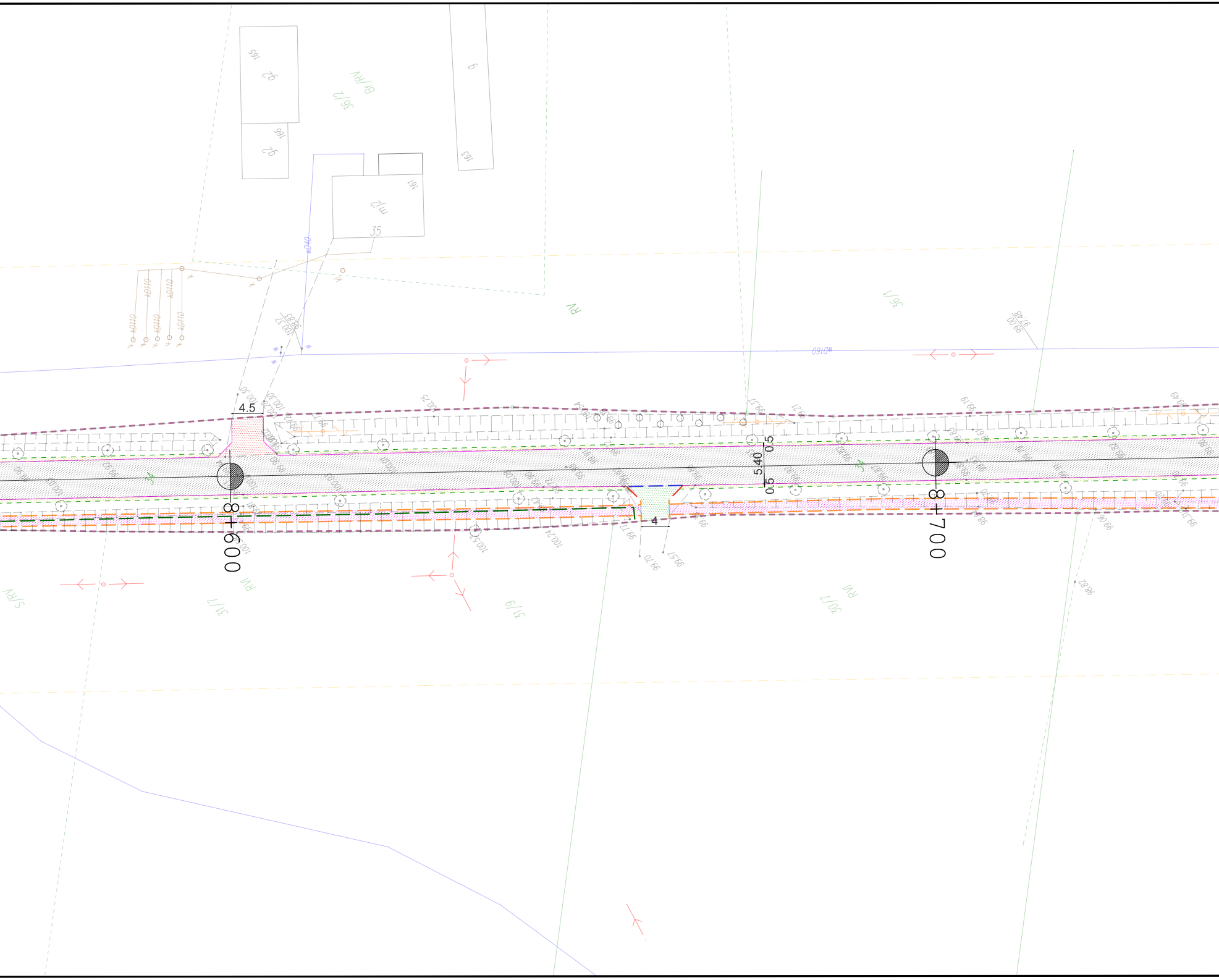
8+600
8+700
4.5
4
5.40
0.5
0.5
36/1
36/2
31/7
31/9
30/7
RV
RVI
Br/RV
S/RV
35
m/2
92
165
166
161
163
9
ø40
ø160
ø110

Mapa do celów projektowych

skala 1 : 500

Tleń– Lniano

Firma Geodezyjno-Kartograficzna
„POLARIS”
ul. Gen. J. Hallera 11
86-200 Chełmno, tel. 56 686 11 66
NIP: 875-000-31-36

GEODETA UPRAWNIONY
Stanisław Hiller
ul. Kard. St. Wyszyńskiego 6/29
86-105 Świecie n/W, tel. 14-765
19920

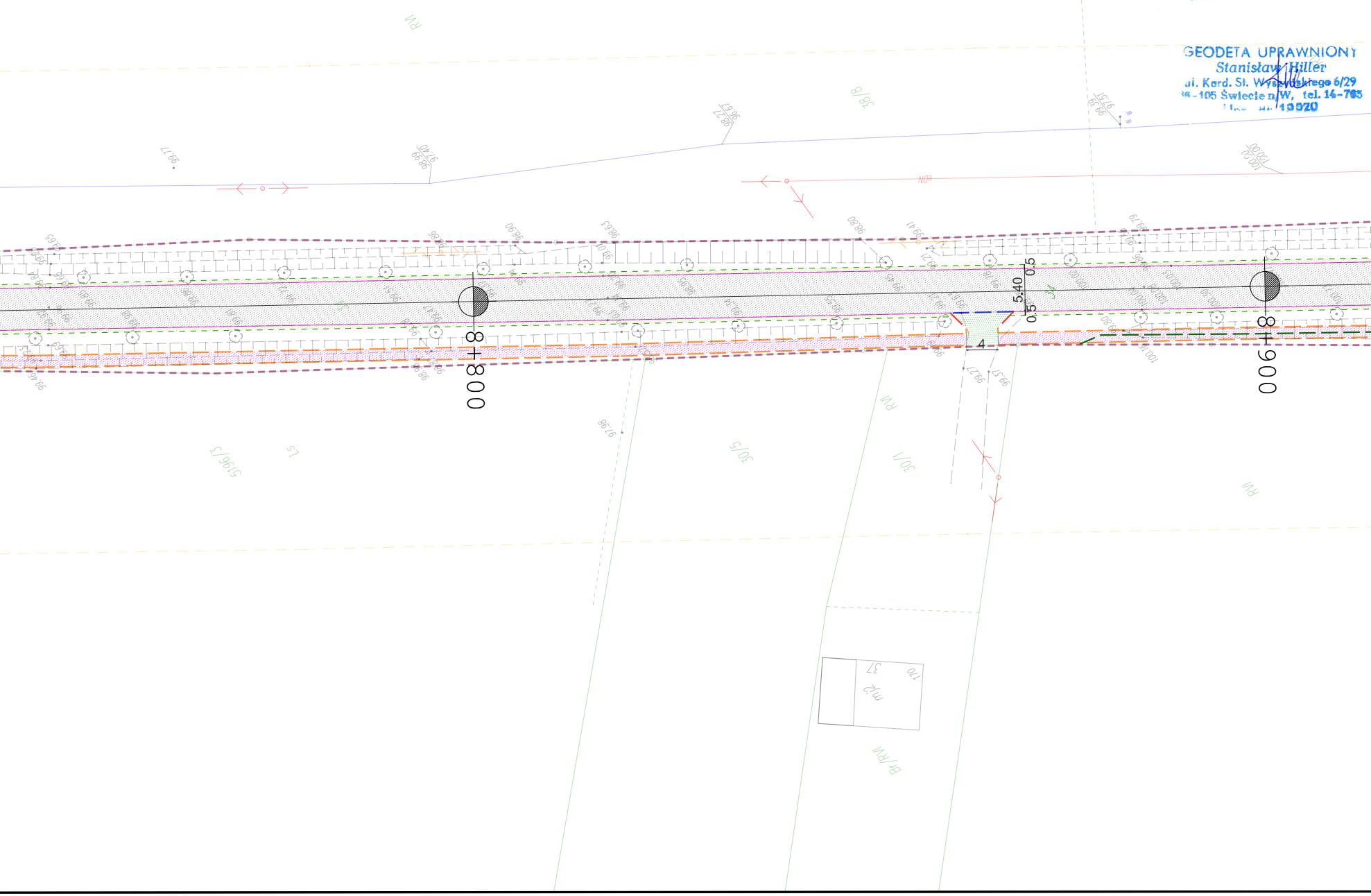
RVI
38/8
8+800
8+900
5.40
0.5
0.5
4
5196/3
LS
30/5
30/1
RVI
RVI
37
170
mr2
Bf/RVI

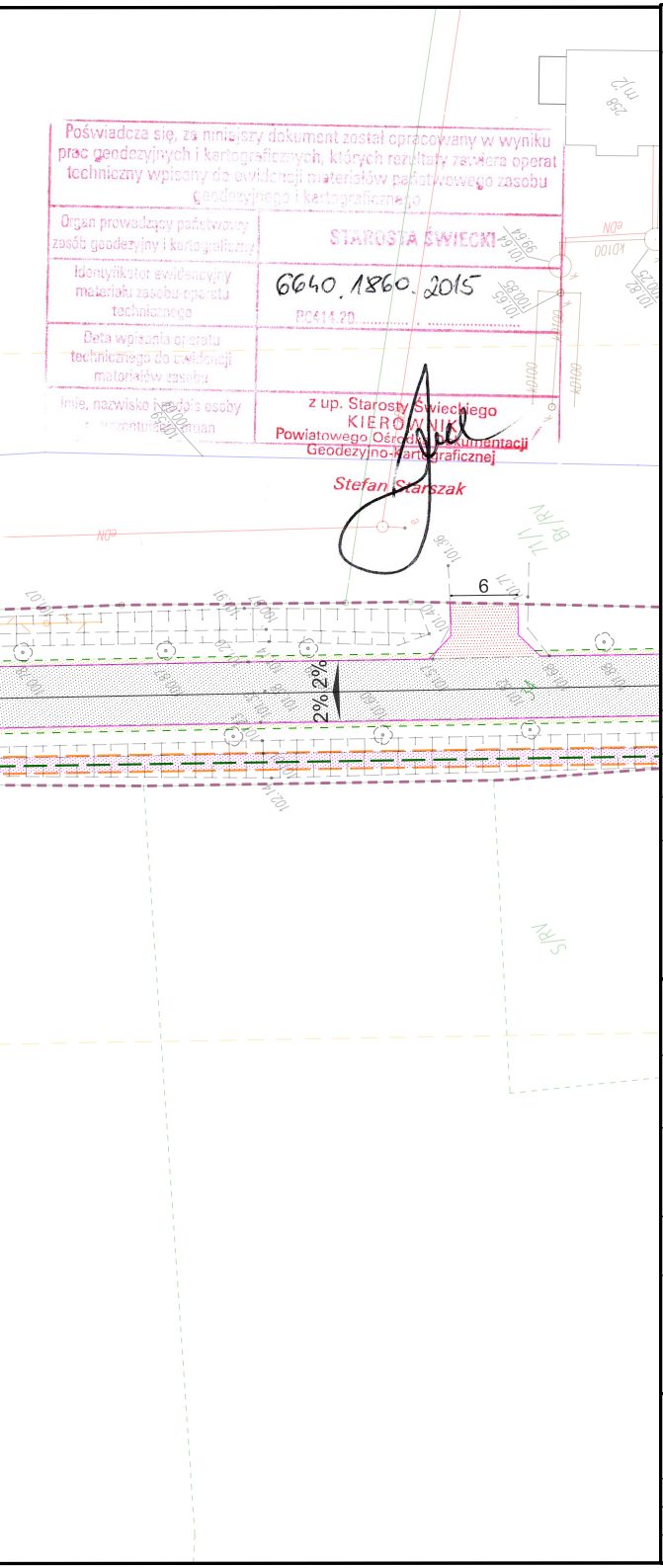
6
2%
2%
258
m/2
101.36
101.71
10100
NO?
71/1
Br/RV
S/RV

Poświadcza się, że niniejszy dokument został opracowany w wyniku prac geodezyjnych i kartograficznych, których rezultaty zawiera operat techniczny wpisany do ewidencji materiałów państwowego zasobu geodezyjnego i kartograficznego

Organ prowadzący państwowy zasób geodezyjny i kartograficzny	STAROSTA ŚWIECKI
Identyfikator ewidencyjny materiału zasobu-operatu technicznego	6640.1860.2015 P0414.20........... . ...
Data wpisania operatu technicznego do ewidencji materiałów zasobu	
Imię, nazwisko i podpis osoby reprezentującej organ	z up. Starosty Świeckiego KIEROWNIK Powiatowego Ośrodka Dokumentacji Geodezyjno-Kartograficznej Stefan Starszak

Legenda

—	Projektowana krawędź jezdni
- - -	Projektowana krawędź opaski
—	Projektowany krawężnik wystający
— —	Projektowany krawężnik najazdowy
— —	Projektowane obrzeże
— —	Projektowany opornik
—	Projektowane koryta trójkątne
— —	Linia rozgraniczająca
-•-•-	Bariera energochłonna
— — —	Projektowany dren francuski
▨	Projektowana nawierzchnia drogi SMA
▨	Projektowane poszerzenie drogi / wymiana konstrukcji
▨	Projektowana nawierzchnia chodnika kostka betonowa gr. 6cm szara
▨	Projektowane pobocze z kruszywa łamanego gr. 10 cm
▨	Projektowana nawierzchnia zatok autobusowych kostka betonowa 8cm czerwona
▨	Chodnik do przełożenia (regulacja wysokościowa)
▨	Projektowana nawierzchnia zjazdów z kostki betonowej (gr. 8 grafit)
▨	Projektowana nawierzchnia zjazdów z betonu asfaltowego
☒	Drzewo do wycinki

Zakres rysunku

NR DROGI	Droga powiatowa 1211C
DZIAŁKI	189; 34 [Obręb Mszano Gmina Lniano]

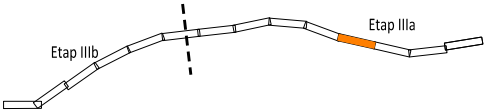
Etap IIIb
Etap IIIa

LAPIS Artur Kamiński
ul. Igrzyskowa 1/46
85-796 Bydgoszcz

INWESTYCJA	Włączenie północno-zachodniej części Powiatu Świeckiego do planowanego węzła w Zbrachlinie przy drodze ekspresowej S5 wchodzącej w skład korytarza TEN-T - ETAP IIIa obejmujący drogę powiatową nr 1211C na odcinku Brzemiona-Lniano			
LOKALIZACJA	Droga powiatowa nr 1211C Tleń - Brzemiona 117 [Obręb Brzemiona Gmina Lniano] 558 [Obręb Nadleśnictwo Szarłata Gmina Osie] 189; 34; 121 [Obręb Mszano Gmina Lniano] 72 [Obręb Lniano Gmina Lniano]			
INWESTOR	**Powiatowy Zarząd Dróg w Świeciu** **ul. Gen. Józefa Hallera 9** **86-100 Świecie**			
ZESPÓŁ AUTORSKI	FUNKCJA	IMIĘ I NAZWISKO	NR UPRAWNIEŃ	PODPIS
	Projektował:	Artur Kamiński	*KUP/0151/PBD/15*	
	Sprawdził:	Tomasz Wiese	*KUP/0040/POOD/10*	
	Opracował:	Łukasz Morgaś		
NAZWA RYSUNKU	**Plan Sytuacyjno-Wysokościowy**			

STADIUM	PB-W	SKALA: 1:500	NR RYS.: 1.06
BRANŻA	DROGOWA		
DATA	03.10.2016 r.		