

Bydgoszcz, dnia 28 lipca 2016r.

WU OZ. DB. ZAR. 5152.17.36.2016.TZ.
op. A – 794/2016

POWIAT ŚWIECKI

Dotyczy : opinii do prac ziemnych związanych z realizacją inwestycji drogowej pn. „Przebudowa drogi powiatowej nr 1249C Jezewo-Piskarki-Sulnowo”, zgodnie z lokalizacją przedstawioną na załącznikach graficznych dołączonych do wniosku.

Wojewódzki Urząd Ochrony Zabytków w Toruniu Delegatura w Bydgoszczy opiniuje pozytywnie z następującymi uwagami :

w przypadku odkrycia obiektu zabytkowego wymagane jest:

1. Wstrzymanie wszelkich robót mogących uszkodzić lub zniszczyć odkryty przedmiot,
2. Zabezpieczenie tego przedmiotu i miejsca jego odkrycia,
3. Niezwłoczne zawiadomienie o tym właściwego Wojewódzkiego Konserwatora Zabytków, a jeśli nie jest to możliwe właściwego wójta (burmistrza, prezydenta miasta).

W strefach ochrony archeologicznej (na mapie lokalizację stanowisk archeologicznych oznaczono kolorem zielonym) nad pracami ziemnymi należy zapewnić nadzór archeologiczny.

Podstawa prawna : Ustawa o ochronie zabytków i opiece nad zabytkami z dnia 23.VII.2003 roku (Dz. U. z 2014, poz. 1446).

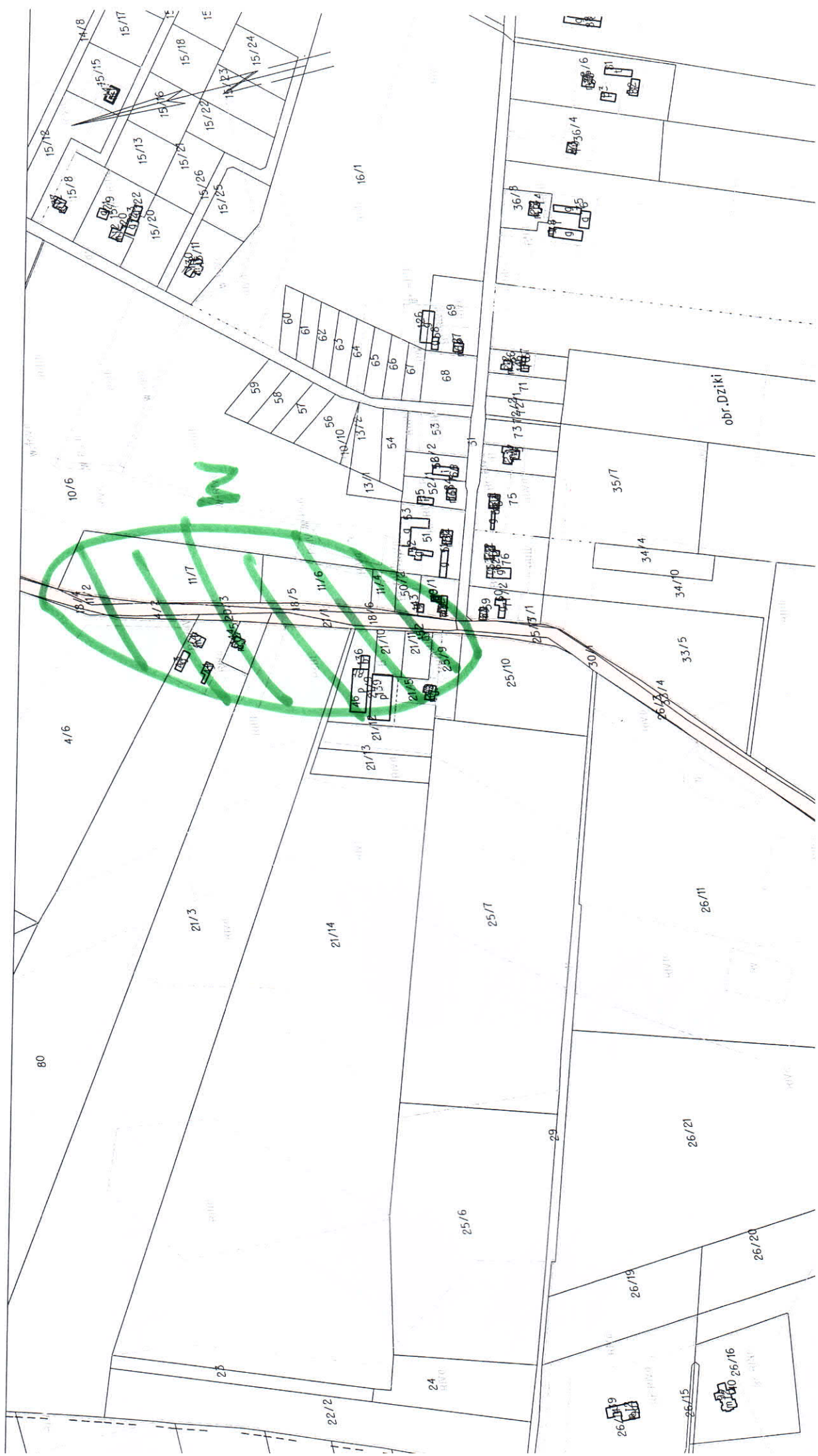
Otrzymuje : Maciej Wojnowski, ul. Sikorskiego 1/17c, 86-100 Świecie

Kierownik Delegatury

mgr Aneta Brzozowska

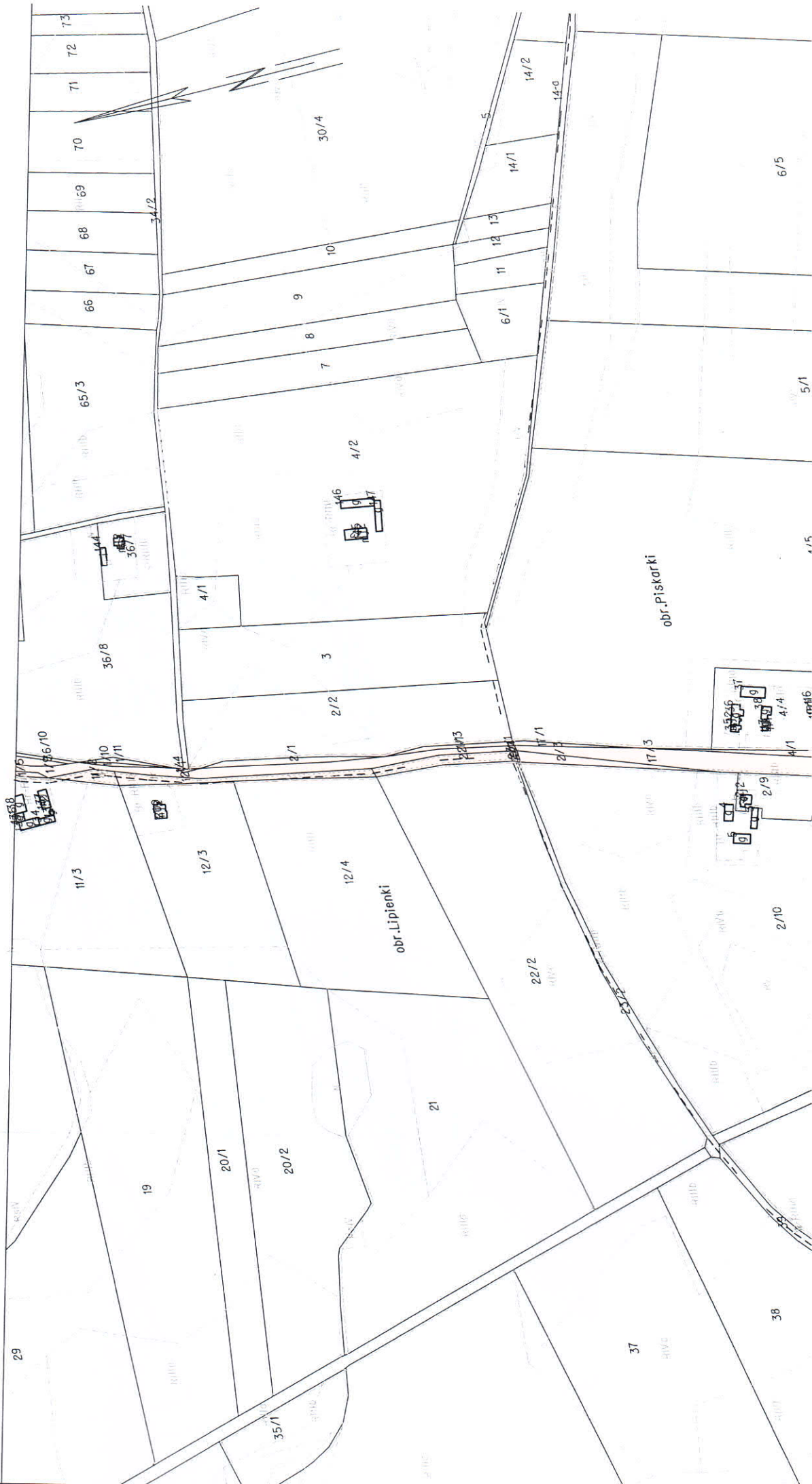
Województwo: kujawsko-pomorskie
Powiat: świecki
Starosta Świecki
Jednostka ewidencyjna: 041404_2, Jeżewo
Obręb: 0009, Jeżewo, 0018, Piskarki, 0022, Taszewskie Pole, 0006, Dziki, 0007, Ernestowo, 0019, Sulnowo,
Arkusz: 1

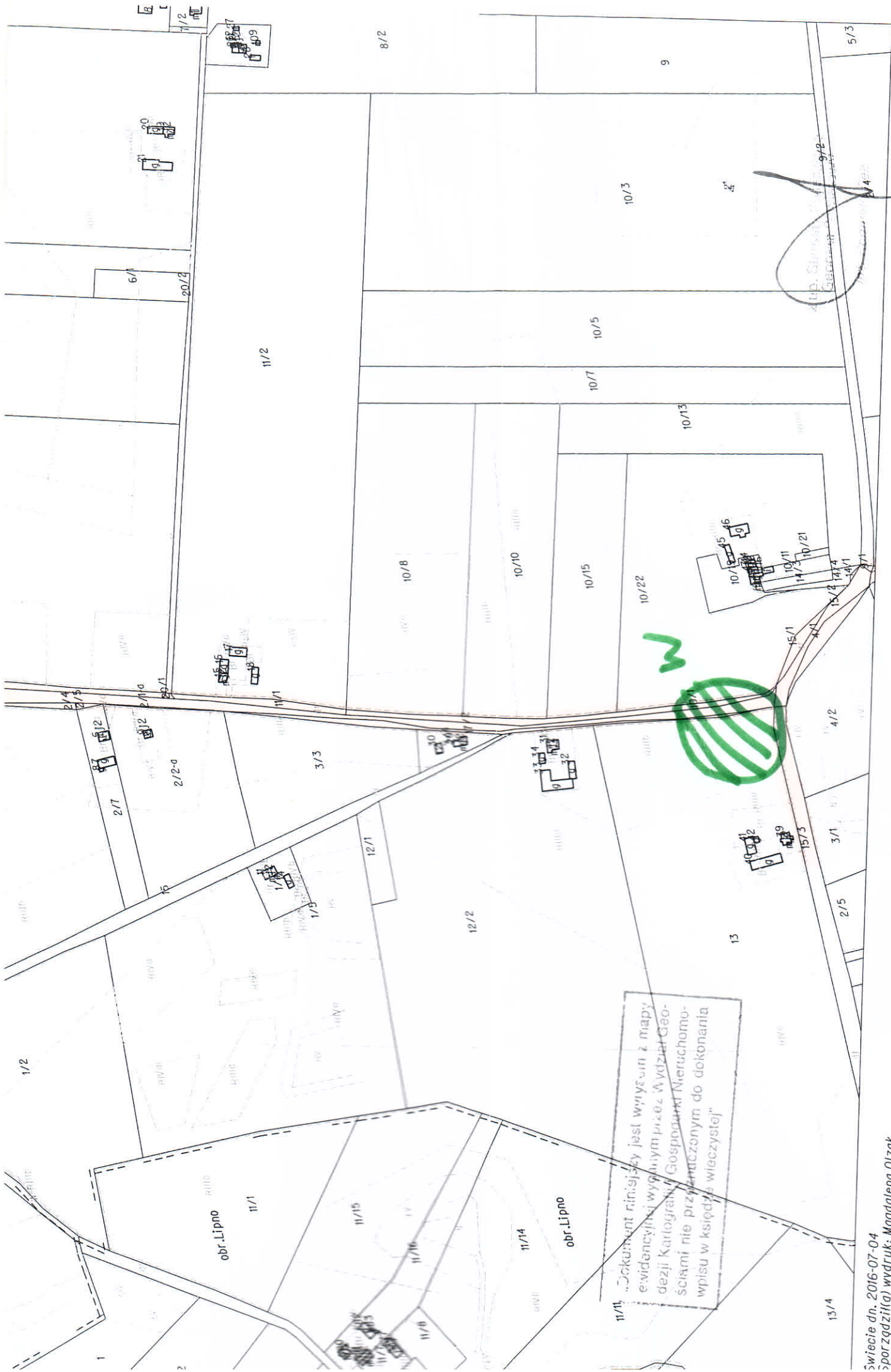
MAPA EWIDENCJI GRUNTÓW
SKALA 1:5000



Starosta Świecki
Jednostka ewidencyjna: 041404_2, Jeżewo
Powiat: Świecki
Obręb: 0009, Jeżewo, 0018, Piskarki, 0022, Taszewskie Pole, 0006, Dziki, 0007, Ernestowo, 0019, Sulnowo,
Arkusz: 1

MAPA EWIDENCJI GRUNTÓW
SKALA 1:5000





11/11 „Dokument niniejszy jest wycięciem z mapy ewidencyjnej wydanym przez Wydział Geodezji Kartografii i Gospodarki Nieruchomościami nie przeznaczonym do dokonania wpisu w księgach wieczystej”

Ks. zam. 2016